

| QUADRO DE QUANTITATIVOS | | |
|-------------------------------|-------|---------------------|
| DESCRIÇÃO | UNID. | QUANT. |
| ÁREA REGULARIZADA | M2 | 7590,00 |
| ÁREA PAVIMENTADA | M2 | 6900,00 |
| GUIA DE MEIO FIO + SARJETA | M | À ESQUERDA: 1144,68 |
| | | À DIREITA: 1154,12 |
| MEIO FIO REBAIXADO | M | À ESQUERDA: 0,00 |
| | | À DIREITA: 0,00 |

NOTAS GERAIS

1. O PROJETISTA NÃO SE RESPONSABILIZA POR EVENTUAIS ALTERAÇÕES DESTES PROJETOS DURANTE SUA EXECUÇÃO. QUALQUER MODIFICAÇÃO, O MESMO DEVE SER CONTACTADO.
2. ESTE PROJETO FOI BASEADO NO LAYOUT E INFORMAÇÕES FORNECIDAS PELO RT OU PROPRIETÁRIO.
3. QUALQUER MODIFICAÇÃO OU DÚVIDA DEVERÁ SER IMEDIATAMENTE COMUNICADA POR ESCRITO AO PROJETISTA.

4. A COTA ENTRE ESTACAS É DE 25,0 METROS.

| R/O | Emissão | Data | Assinatura |
|-----|---------|------------|-----------------|
| | | 25/09/2023 | Ana Paula Rizzi |
| | | | |
| | | | |
| | | | |
| | | | |
| | | | |

PREFEITURA MUNICIPAL DE DIVINO/MG

e-mail: convenios@divino.mg.gov.br

Rua Marinho Carlos de Souza, nº 5 - Centro, Divino/MG.

Obr

CAÇALMEMTO, REDE DE DRENAGEM PLUVIAL E SINALIZAÇÃO VIÁRIA

Local: 01 - ESTRADA DE DIVINO PARA DISTRITO DE VILETES E COMU SÃO JOÃO DO NORTE; 02 - ESTRADA DE DIVINO PARA SÃO PEDRO - TRECHO 19; 03 - ESTRADA DE DIVINO PARA SÃO PEDRO - TRECHO 102 - ZONA RURAL DE DIVINOMG.

Proprietário

MAURI VENTURA DO CARMO/1972217668

PREFEITURA MUNICIPAL DE DIVINOMG
REP. LEGAL - Mauri Ventura do Carmo

Responsável Técnica

Ana Paula Rizzi Oliveira
CREA-MG N. 161.303/D

Assinado de forma digital por Ana Paula Rizzi Oliveira
Data: 2023.09.26 10:17:15 -03'00'

Assinado de forma digital por MAURI VENTURA DO CARMO/1972217668
Data: 2023.09.26 10:50:25 -03'00'

Projeto

Melhoramento de via pública com execução de calçamento em pavimento intertravado em bloquete sextavado, rede de drenagem pluvial e sinalização viária.

Prancha

1

Calçamento

Calçamento e Rede de Drenagem Pluvial

Planta de Calçamento, Rede de Drenagem e Sinalização Viária.
Corte Transversal da Pista e Detelhes

Conteúdo

DATA 19/03/2024 **Pron.** 7

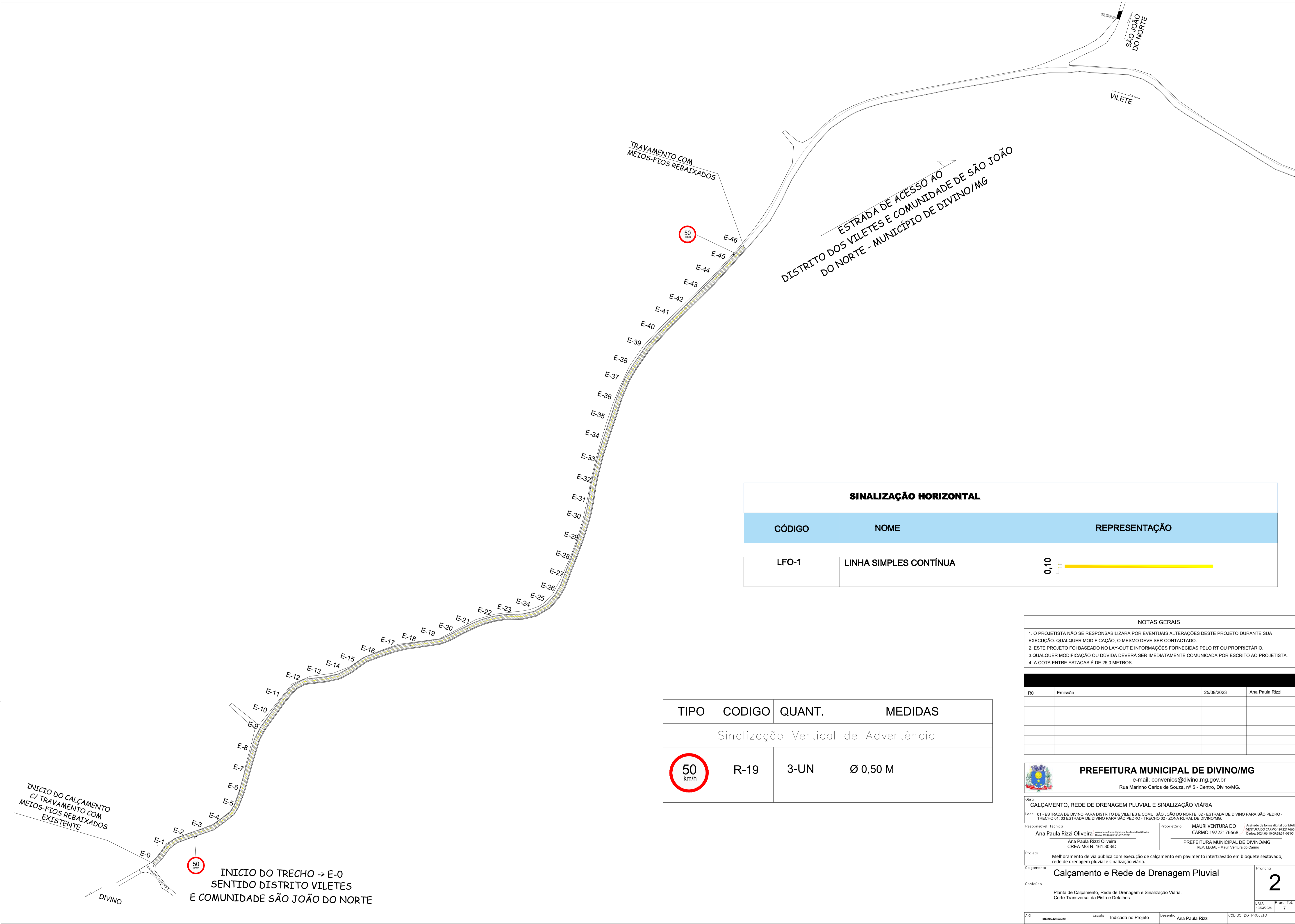
ART MG/2024-883229

Escala **Incidida no Projeto**

Desenho **Ana Paula Rizzi**

CÓDIGO DO PROJETO

Assinatura



| SINALIZAÇÃO HORIZONTAL | | |
|------------------------|------------------------|---------------|
| CÓDIGO | NOME | REPRESENTAÇÃO |
| LFO-1 | LINHA SIMPLES CONTÍNUA | 0,10 |

| TIPO | CODIGO | QUANT. | MEDIDAS |
|-------------------------------------|--------|--------|----------|
| Sinalização Vertical de Advertência | | | |
| | R-19 | 3-UN | Ø 0,50 M |

NOTAS GERAIS

1. O PROJETISTA NÃO SE RESPONSABILIZARÁ POR EVENTUAIS ALTERAÇÕES DESTES PROJETOS DURANTE SUA EXECUÇÃO. QUALQUER MODIFICAÇÃO, O MESMO DEVE SER CONTACTADO.

2. ESTE PROJETO FOI BASEADO NO LAY-OUT E INFORMAÇÕES FORNECIDAS PELO RT OU PROPRIETÁRIO.

3. QUALQUER MODIFICAÇÃO OU DÚVIDA DEVERÁ SER IMEDIATAMENTE COMUNICADA POR ESCRITO AO PROJETISTA.

4. A COTA ENTRE ESTACAS É DE 25,0 METROS.

| | | | |
|----|---------|------------|-----------------|
| R0 | Emissão | 25/09/2023 | Ana Paula Rizzi |
| | | | |
| | | | |
| | | | |
| | | | |
| | | | |

PREFEITURA MUNICIPAL DE DIVINO/MG
e-mail: convenios@divino.mg.gov.br
Rua Marinho Carlos de Souza, nº 5 - Centro, Divino/MG.

Obras

CAÇAMENTO, REDE DE DRENAGEM PLUVIAL E SINALIZAÇÃO VIÁRIA

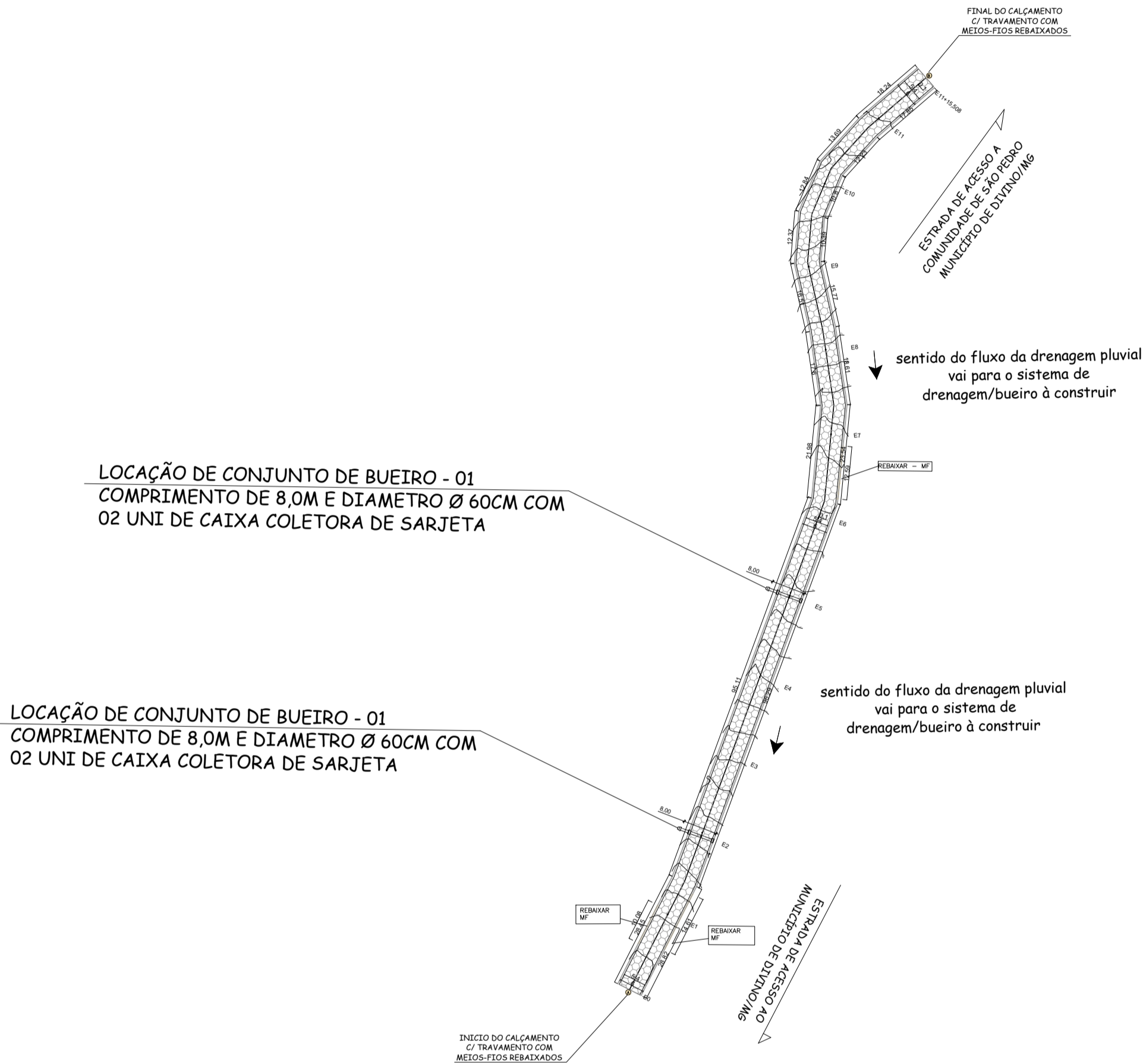
Local

01 - ESTRADA DE DIVINO PARA DISTRITO DE VILETES E COMU. SÃO JOÃO DO NORTE; 02 - ESTRADA DE DIVINO PARA SÃO PEDRO - TRECHO 01; 03 ESTRADA DE DIVINO PARA SÃO PEDRO - TRECHO 02 - ZONA RURAL DE DIVINO/MG.

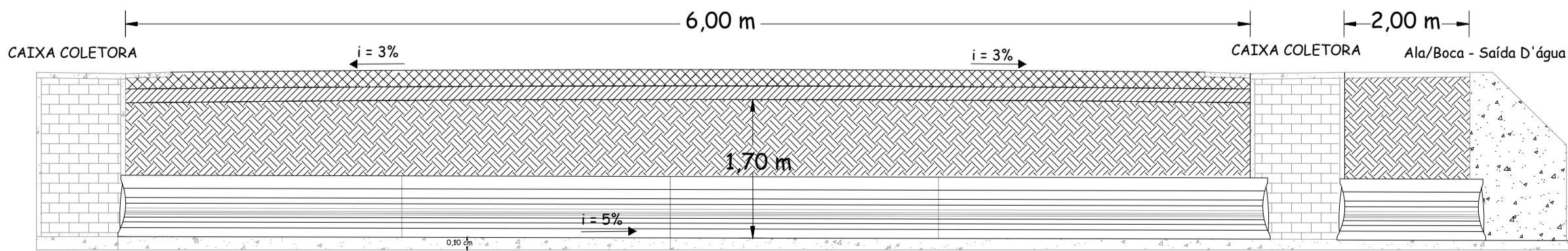
| | | |
|--|--|--|
| Responsável Técnico | Proprietário | Assinado de forma digital por MAURI VENTURA DO CARMO 19722176668 |
| Ana Paula Rizzi Oliveira CREA-MG N. 161.303/D | MAURI VENTURA DO CARMO-19722176668 PREFEITURA MUNICIPAL DE DIVINO/MG REP. LEGAL - Mauri Ventura do Carmo | Dados: 2024.06.10 09:28:24 -03'00' |

| | | |
|------------|--|---------|
| Projeto | Calçamento e Rede de Drenagem Pluvial | Prancha |
| Calçamento | | 2 |
| Conteúdo | Planta de Calçamento, Rede de Drenagem e Sinalização Viária. Corte Transversal da Pista e Detalhes | |

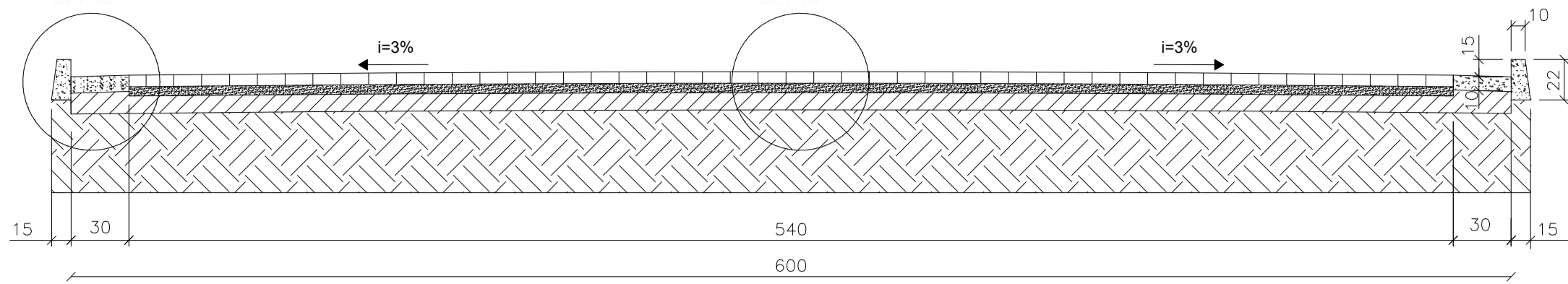
| | | | | | | | |
|-----|----------------|--------|---------------------|---------|-----------------|-------------------|--|
| ART | M0202042853229 | Escala | Indicada no Projeto | Desenho | Ana Paula Rizzi | CÓDIGO DO PROJETO | |
|-----|----------------|--------|---------------------|---------|-----------------|-------------------|--|



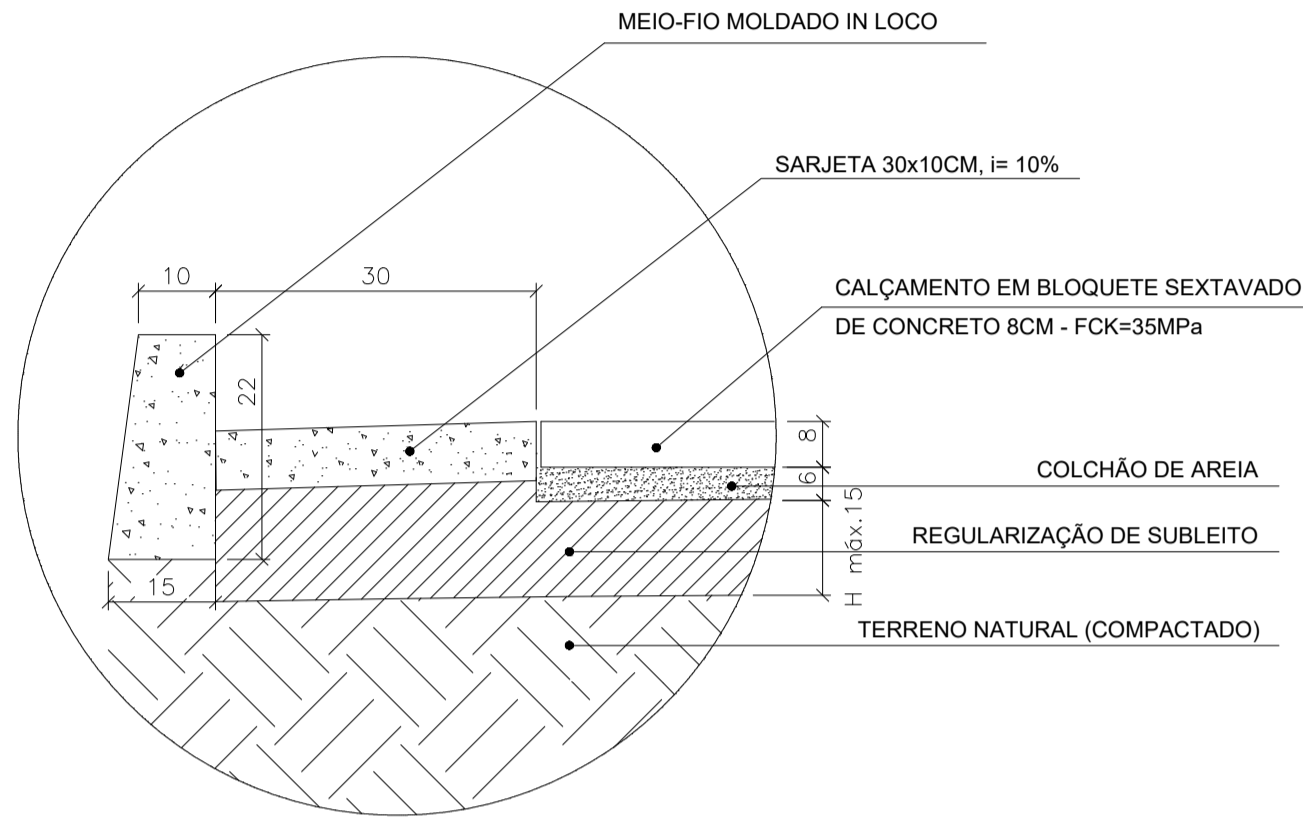
PLANTA BAIXA - PAVIMENTAÇÃO E DRENAGEM PLUVIAL
ESTRADA DE DIVINO PARA COMUNIDADE SÃO PEDRO - TRECHO 01
ESCALA 1:500



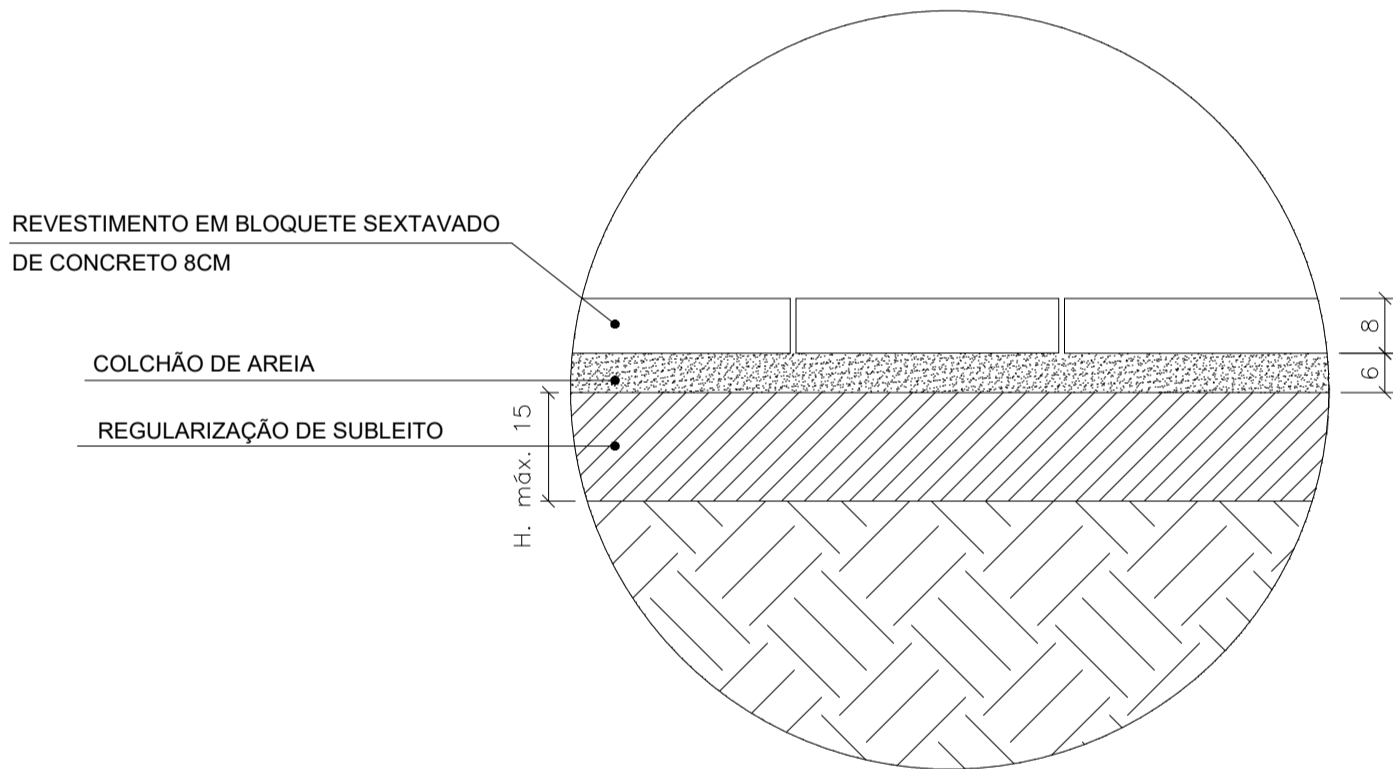
CORTE - BUEIRO
sem escala - (medidas em m)



SEÇÃO TRANSVERSAL TÍPICA DA VIA
SEM ESCALA (EM CM)




DET. 03
SEM ESCALA
DETALHES DO CALÇAMENTO (COTAS EM CM)




DET. 04
SEM ESCALA
CAMADAS DO CALÇAMENTO (COTAS EM CM)

| QUADRO DE QUANTITATIVOS | | |
|-------------------------------|-------|--------------------|
| DESCRIÇÃO | UNID. | QUANT. |
| ÁREA REGULARIZADA | M2 | 1481,99 |
| ÁREA PAVIMENTADA | M2 | 1271,74 |
| GUIA DE MEIO FIO + SARJETA | M | À ESQUERDA: 226,67 |
| | | À DIREITA: 204,36 |
| MEIO FIO REBAIXADO | M | À ESQUERDA: 10,08 |
| | | À DIREITA: 29,90 |




PLANTA BAIXA - SINALIZAÇÃO VIÁRIA
ESTRADA DE DIVINO PARA COMUNIDADE SÃO PEDRO - TRECHO 01
ESCALA 1:500

| TIPO | CODIGO | QUANT. | MEDIDAS |
|---|--------|--------|----------|
| Sinalização Vertical de Advertência | | | |
|  | R-19 | 2-UN | Ø 0,50 M |

[illegible]

| | | | | | | |
|-----|---------------|--------|---------------------|---------|--------------------|-------------------|
| | | | | | DATA 19/03/2024 | Pran. Tot 7 |
| ART | MG20242853229 | Escala | Indicada no Projeto | Desenho | Ana Paula Rizzi | CÓDIGO DO PROJETO |



FINAL DO CALÇAMENTO
C/ TRAVAMENTO COM
MEIOS-FIOS REBAIXADOS

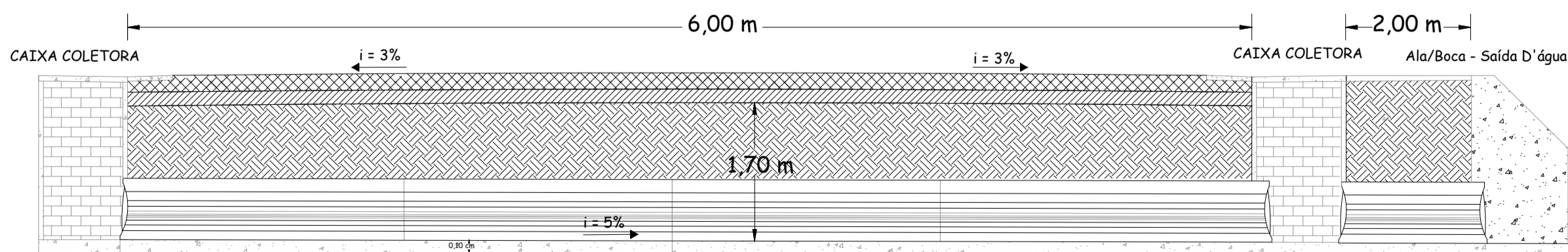
ESTRADA DE ACESSO A
COMUNIDADE DE SÃO PEDRO
MUNICÍPIO DE DIVINO/MG

LOCAÇÃO DE CONJUNTO DE BUEIRO - 02
COMPRIMENTO DE 8,0M E DIÂMETRO Ø 60CM COM
02 UNI DE CAIXA COLETORA DE SARJETA

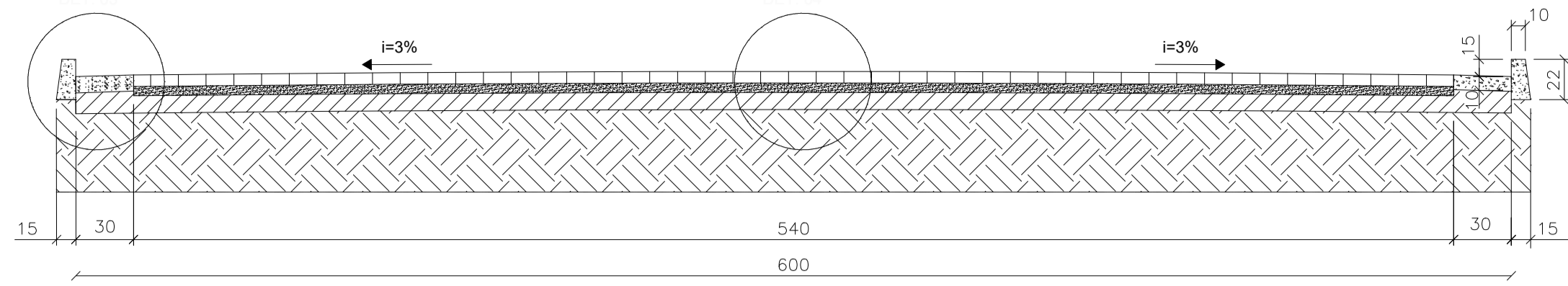
LOCAÇÃO DE CONJUNTO DE BUEIRO - 01
COMPRIMENTO DE 8,0M E DIÂMETRO Ø 60CM COM
02 UNI DE CAIXA COLETORA DE SARJETA

INICIO DO CALÇAMENTO
C/ TRAVAMENTO COM
MEIOS-FIOS REBAIXADOS

PLANTA BAIXA - PAVIMENTAÇÃO E DRENAGEM PLUVIAL
ESTRADA DE DIVINO PARA COMUNIDADE SÃO PEDRO - TRECHO 02
ESCALA 1:500



CORTE - BUEIRO
sem escala - (medidas em m)

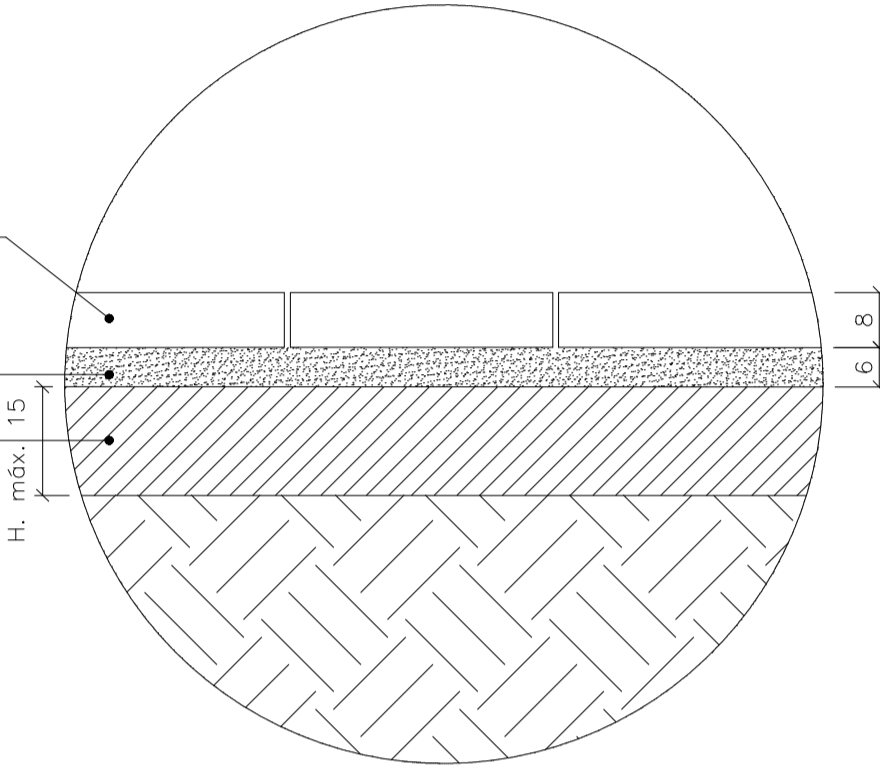


SEÇÃO TRANSVERSAL TÍPICA DA VIA
SEM ESCALA (EM CM)

REVESTIMENTO EM BLOQUETE SEXTAVADO
DE CONCRETO 8CM

COLCHÃO DE AREIA

REGULARIZAÇÃO DE SUBLEITO



DET. 04

SEM ESCALA
CAMADAS DO CALÇAMENTO (COTAS EM CM)

MEIO-FIO MOLDADO IN LOCO

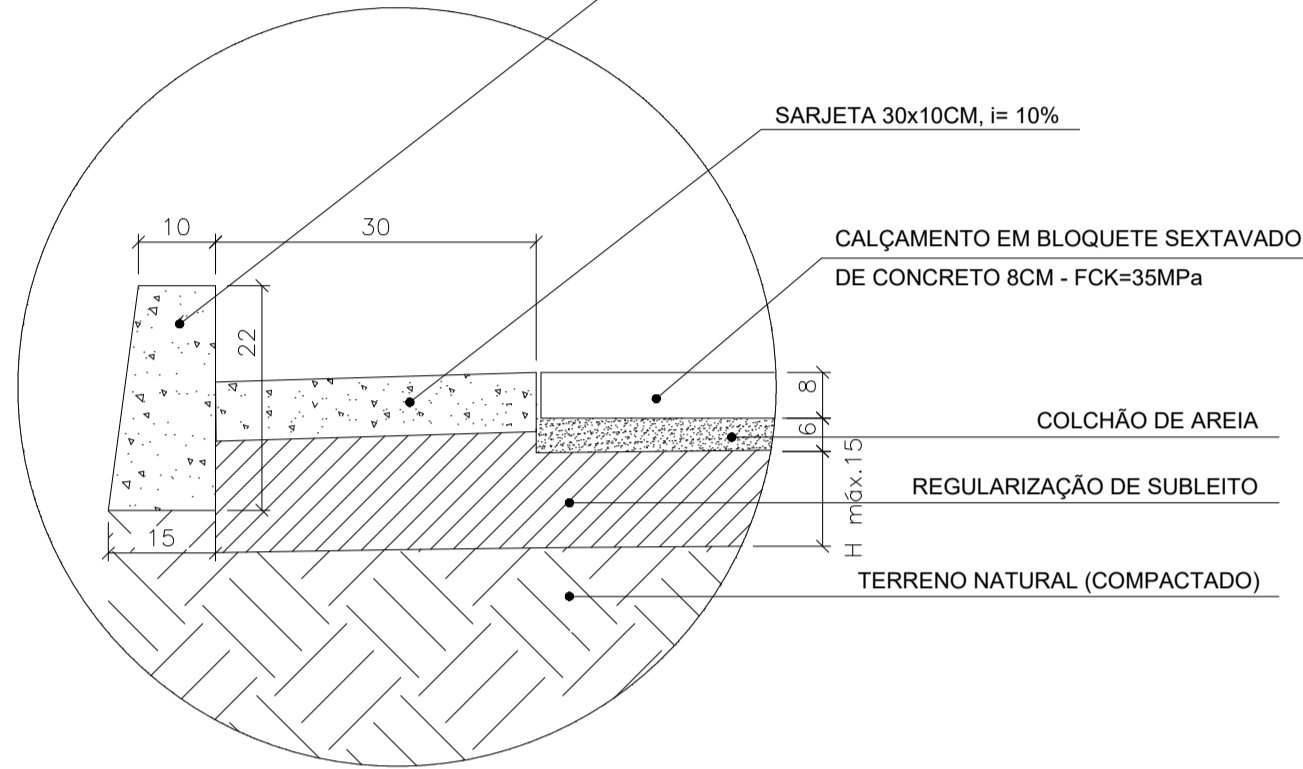
SARJETA 30x10CM, i= 10%

CALÇAMENTO EM BLOQUETE SEXTAVADO
DE CONCRETO 8CM - FCK=35MPa

COLCHÃO DE AREIA

REGULARIZAÇÃO DE SUBLEITO

TERRENO NATURAL (COMPACTADO)



DET. 03

SEM ESCALA
DETALHES DO CALÇAMENTO (COTAS EM CM)

QUADRO DE QUANTITATIVOS

| DESCRIÇÃO | UNID. | QUANT. |
|-------------------------------|-------|--------------------|
| ÁREA REGULARIZADA | M2 | 1890,15 |
| ÁREA PAVIMENTADA | M2 | 1620,00 |
| GUIA DE MEIO FIO + SARJETA | M | À ESQUERDA: 292,50 |
| | | À DIREITA: 273,42 |
| MEIO FIO REBAIXADO | M | À ESQUERDA: 6,73 |
| | | À DIREITA: 27,35 |

NOTAS GERAIS

- O PROJETISTA NÃO SE RESPONSABILIZARÁ POR EVENTUAIS ALTERAÇÕES DESTES PROJETOS DURANTE SUA EXECUÇÃO. QUALQUER MODIFICAÇÃO, O MESMO DEVE SER CONTACTADO.
- ESTE PROJETO FOI BASEADO NO LAY-OUT E INFORMAÇÕES FORNECIDAS PELO RT OU PROPRIETÁRIO.
- QUALQUER MODIFICAÇÃO OU DÚVIDA DEVERÁ SER IMEDIATAMENTE COMUNICADA POR ESCRITO AO PROJETISTA.
- A COTA ENTRE ESTACAS É DE 25,0 METROS.

| R0 | Emissão | 25/09/2023 | Ana Paula Rizzi |
|----|---------|------------|-----------------|
| | | | |
| | | | |
| | | | |
| | | | |
| | | | |

PREFEITURA MUNICIPAL DE DIVINO/MG
e-mail: convenios@divino.mg.gov.br
Rua Marinho Carlos de Souza, nº 5 - Centro, Divino/MG.

Obras
CALÇAMENTO, REDE DE DRENAGEM PLUVIAL E SINALIZAÇÃO VIÁRIA
Local: 01 - ESTRADA DE DIVINO PARA DISTRITO DE VILETES E COMU. SÃO JOÃO DO NORTE; 02 - ESTRADA DE DIVINO PARA SÃO PEDRO - TRECHO 01; 03 ESTRADA DE DIVINO PARA SÃO PEDRO - TRECHO 02 - ZONA RURAL DE DIVINO/MG.

| | | | |
|---------------------|---|--------------|--|
| Responsável Técnico | Assinado de forma digital por Ana Paula Rizzi Data: 2024.09.10 15:01:03W Ana Paula Rizzi Oliveira CREA-MG N. 161.303/D | Proprietário | MAURI VENTURA DO CARMO:19722176668 PREFEITURA MUNICIPAL DE DIVINO/MG REP. LEGAL - Mauri Ventura do Carmo |
|---------------------|---|--------------|--|

Projeto: Melhoria de via pública com execução de calçamento em pavimento intertravado em bloquete sextavado, rede de drenagem pluvial e sinalização viária.

Calçamento: **Calçamento e Rede de Drenagem Pluvial**

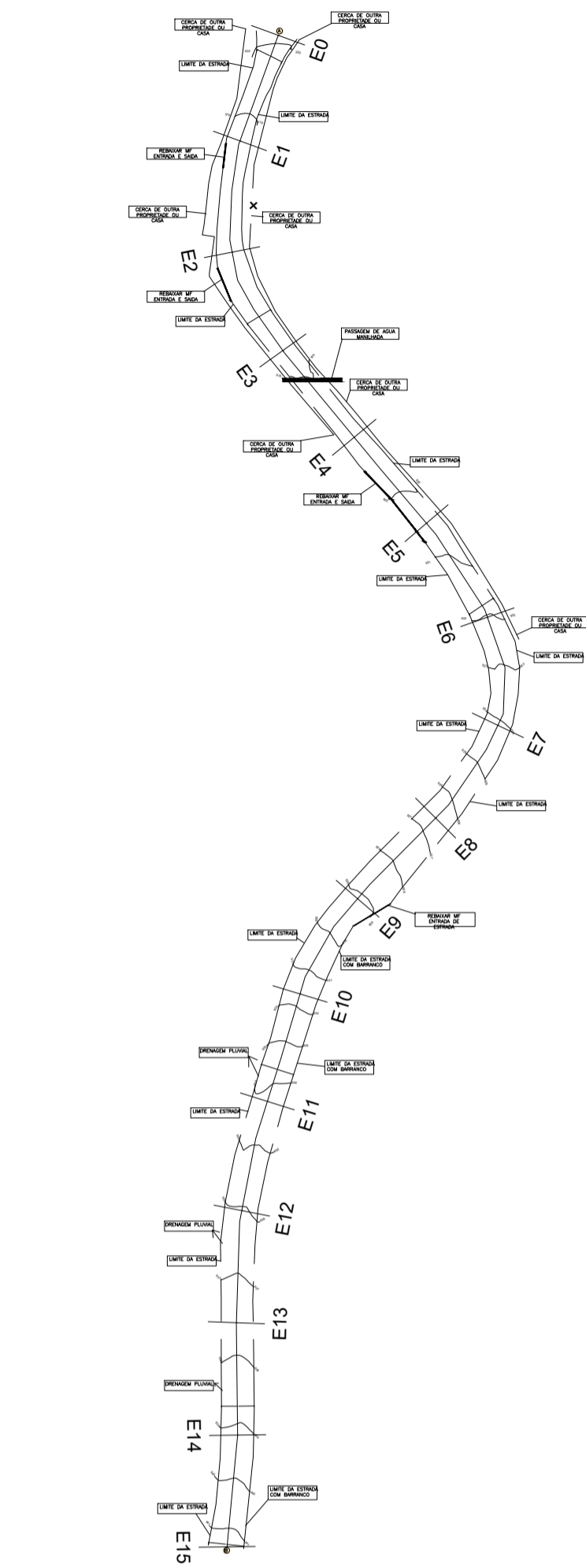
Conteúdo: Planta de Calçamento, Rede de Drenagem e Sinalização Viária.
Corte Transversal da Pista e Detalhes

5

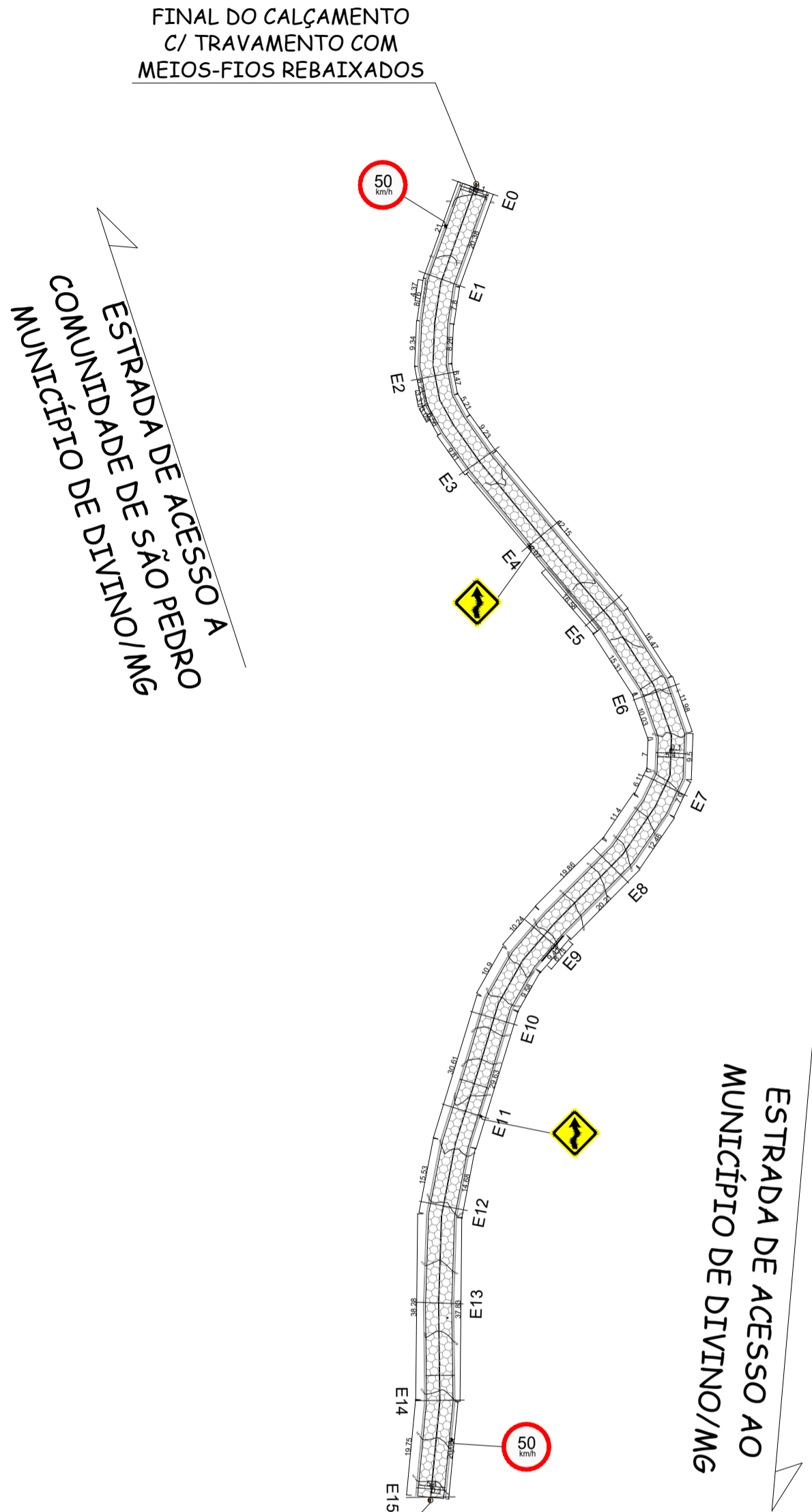
DATA: 25/09/2024

Pront: Tot: 7

| | | | | | | |
|-----|----------------|--------|---------------------|---------|-----------------|-------------------|
| ART | M0202042853229 | Escala | Indicada no Projeto | Desenho | Ana Paula Rizzi | CÓDIGO DO PROJETO |
|-----|----------------|--------|---------------------|---------|-----------------|-------------------|



PLANTA TOPOGRÁFICA
ESCALA 1:500

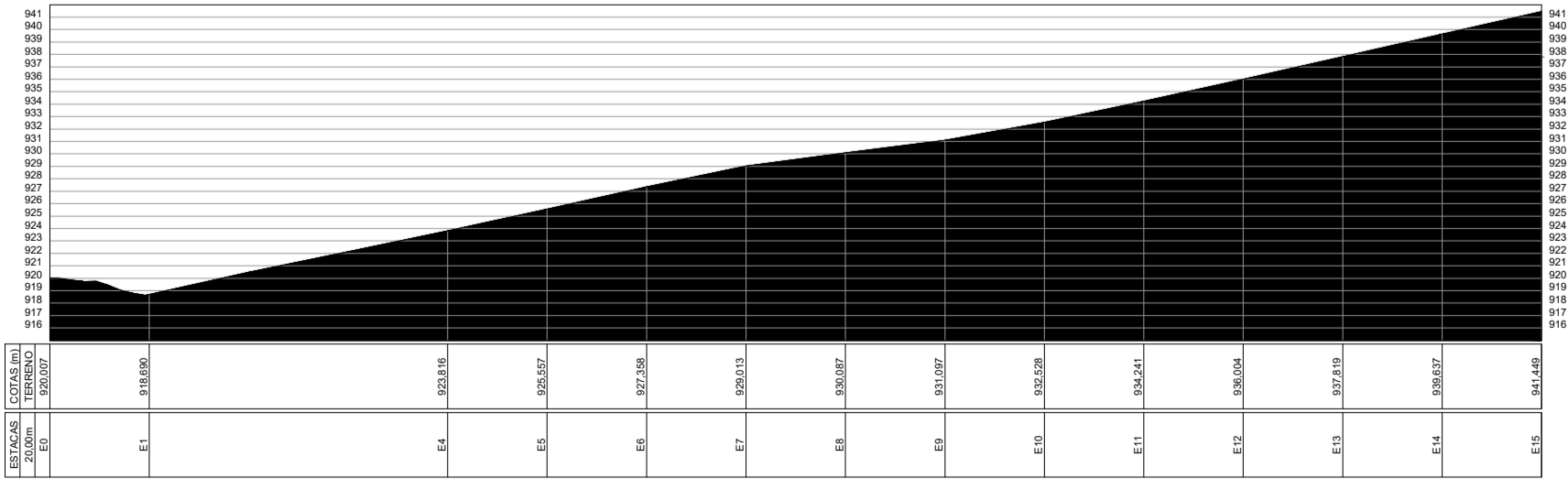


INÍCIO DO CALÇAMENTO
C/ TRAVAMENTO COM
MEIOS-FIOS REBAIXADOS

PLANTA BAIXA - SINALIZAÇÃO VIÁRIA
ESTRADA DE DIVINO PARA COMUNIDADE SÃO PEDRO - TRECHO 02
ESCALA 1:500

Perfil Longitudinal A - B - São Pedro Trecho 02

| | Coord. Norte (m) | Coord. Este (m) | Latitude | Longitude |
|---|---------------------|--------------------|-----------------|----------------|
| A | 7.731.186,04 | 797.070,00 | 20°29'40,955" S | 42°9'07,093" W |
| B | 7.730.916,93 | 797.060,90 | 20°29'49,703" S | 42°9'07,245" W |



| TIPO | CODIGO | QUANT. | MEDIDAS |
|-------------------------------------|--------|--------|---------------|
| Sinalização Vertical de Advertência | | | |
| | A-3A | 2-UN | 0,50 X 0,50 M |
| | R-19 | 2-UN | Ø 0,50 M |

| SINALIZAÇÃO HORIZONTAL | | |
|------------------------|------------------------|---------------|
| CÓDIGO | NOME | REPRESENTAÇÃO |
| LFO-1 | LINHA SIMPLES CONTÍNUA | 0,10 |

NOTAS GERAIS

1. O PROJETISTA NÃO SE RESPONSABILIZARÁ POR EVENTUAIS ALTERAÇÕES DESTES PROJETOS DURANTE SUA EXECUÇÃO. QUALQUER MODIFICAÇÃO, O MESMO DEVE SER CONTACTADO.

2. ESTE PROJETO FOI BASEADO NO LAY-OUT E INFORMAÇÕES FORNECIDAS PELO RT OU PROPRIETÁRIO.

3. QUALQUER MODIFICAÇÃO OU DÚVIDA DEVERÁ SER IMEDIATAMENTE COMUNICADA POR ESCRITO AO PROJETISTA.

4. A COTA ENTRE ESTACAS É DE 25,0 METROS.

| | | | |
|----|---------|------------|-----------------|
| R0 | Emissão | 25/09/2023 | Ana Paula Rizzi |
| | | | |
| | | | |
| | | | |
| | | | |
| | | | |

PREFEITURA MUNICIPAL DE DIVINO/MG
e-mail: convenios@divino.mg.gov.br
Rua Marinho Carlos de Souza, nº 5 - Centro, Divino/MG.

Obr

CALÇAMENTO, REDE DE DRENAGEM PLUVIAL E SINALIZAÇÃO VIÁRIA

Local: 01 - ESTRADA DE DIVINO PARA DISTRITO DE VILETES E COMU. SÃO JOÃO DO NORTE; 02 - ESTRADA DE DIVINO PARA SÃO PEDRO - TRECHO 01; 03 ESTRADA DE DIVINO PARA SÃO PEDRO - TRECHO 02 - ZONA RURAL DE DIVINO/MG.

Responsável Técnica

Ana Paula Rizzi Oliveira
Assinada de forma digital por Ana Paula
Rizzi Oliveira
CPF: 250.050.99-101425-0300
CREA-MG N. 161.303/D

Proprietário

MAURI VENTURA DO CARMO:19722176668
Assinado de forma digital por MAURI
VENTURA DO CARMO:19722176668
CPF: 202438-10192944-0100
PREFEITURA MUNICIPAL DE DIVINO/MG
REP. LEGAL - Mauri Ventura do Carmo

Projeto

Calçamento e Rede de Drenagem Pluvial

Conteúdo

Planta de Calçamento, Rede de Drenagem e Sinalização Viária.
Corte Transversal da Pista e Detalhes

Prancha

6

DATA: 16/09/2024
Pront: Tot: 7

ART

M0202042853229

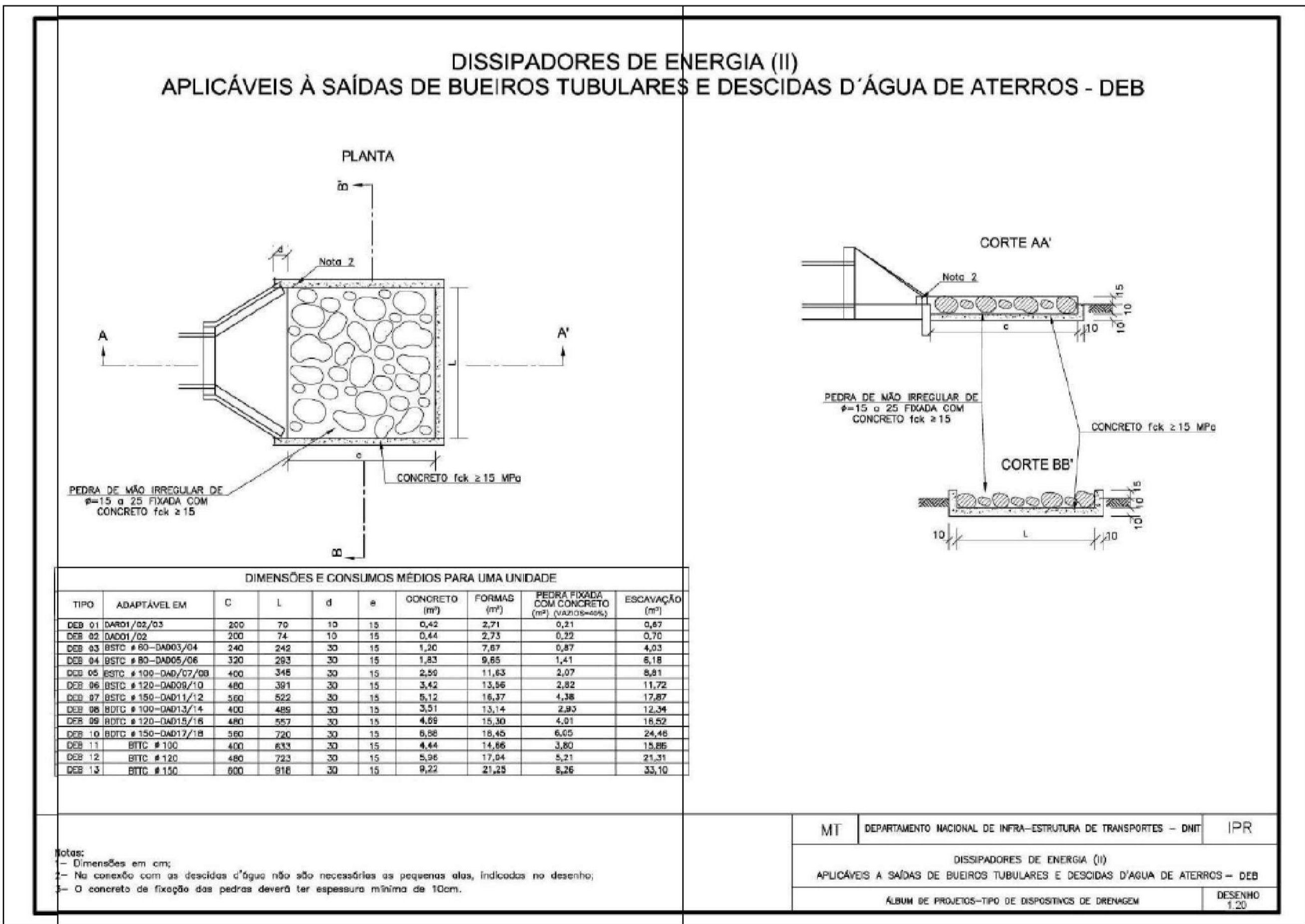
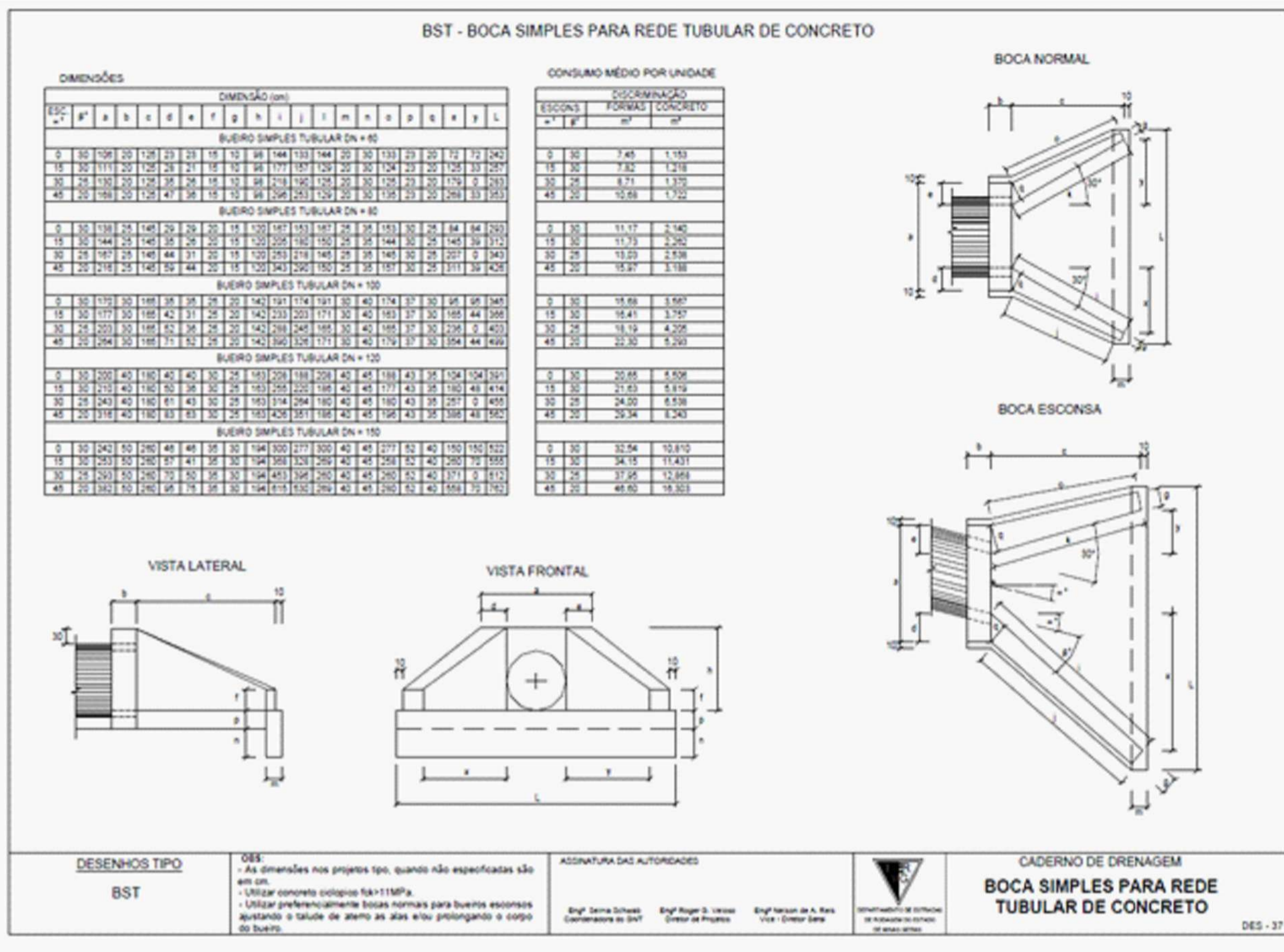
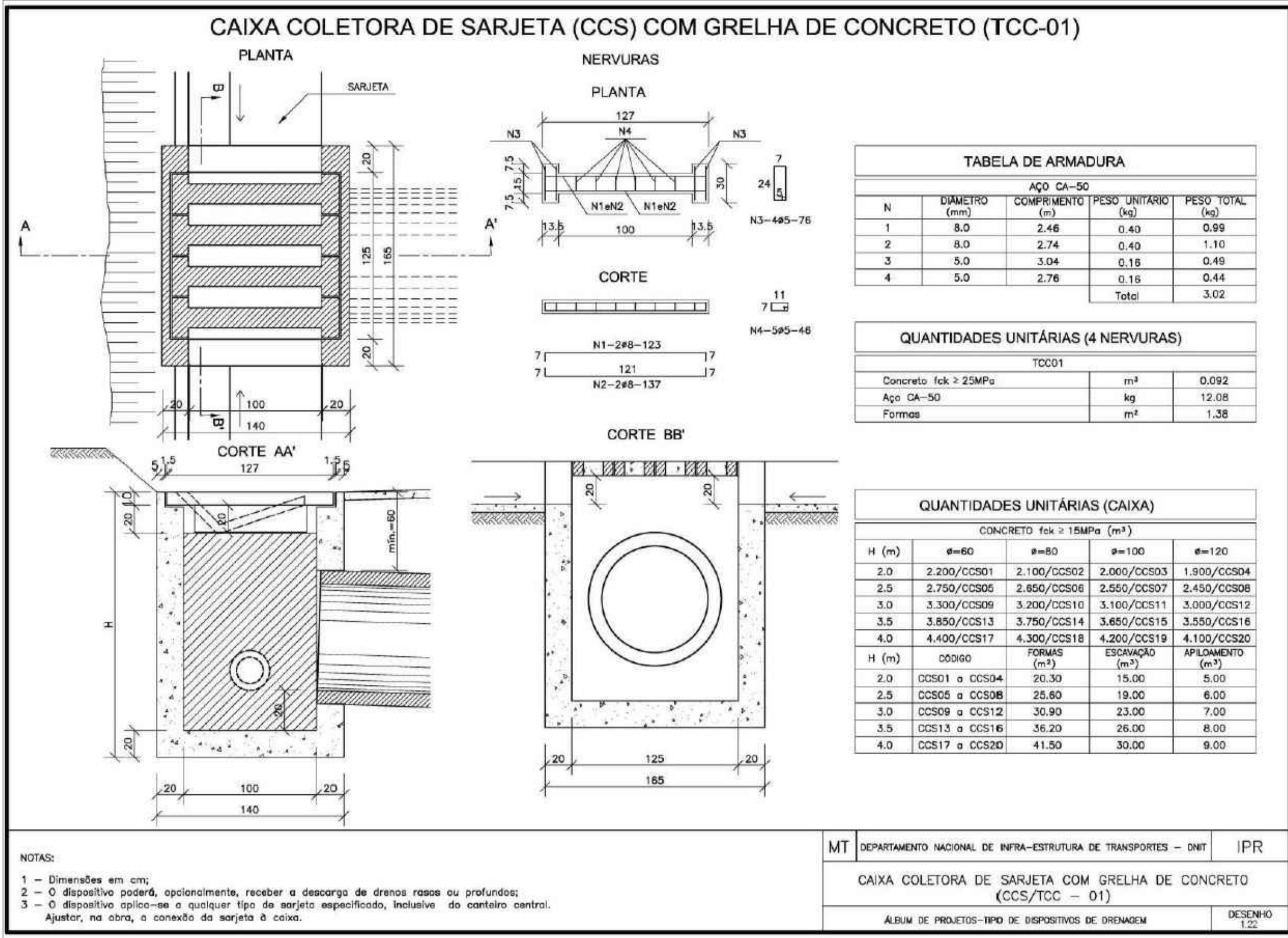
Escala

Indicada no Projeto

Desenho

Ana Paula Rizzi

CÓDIGO DO PROJETO

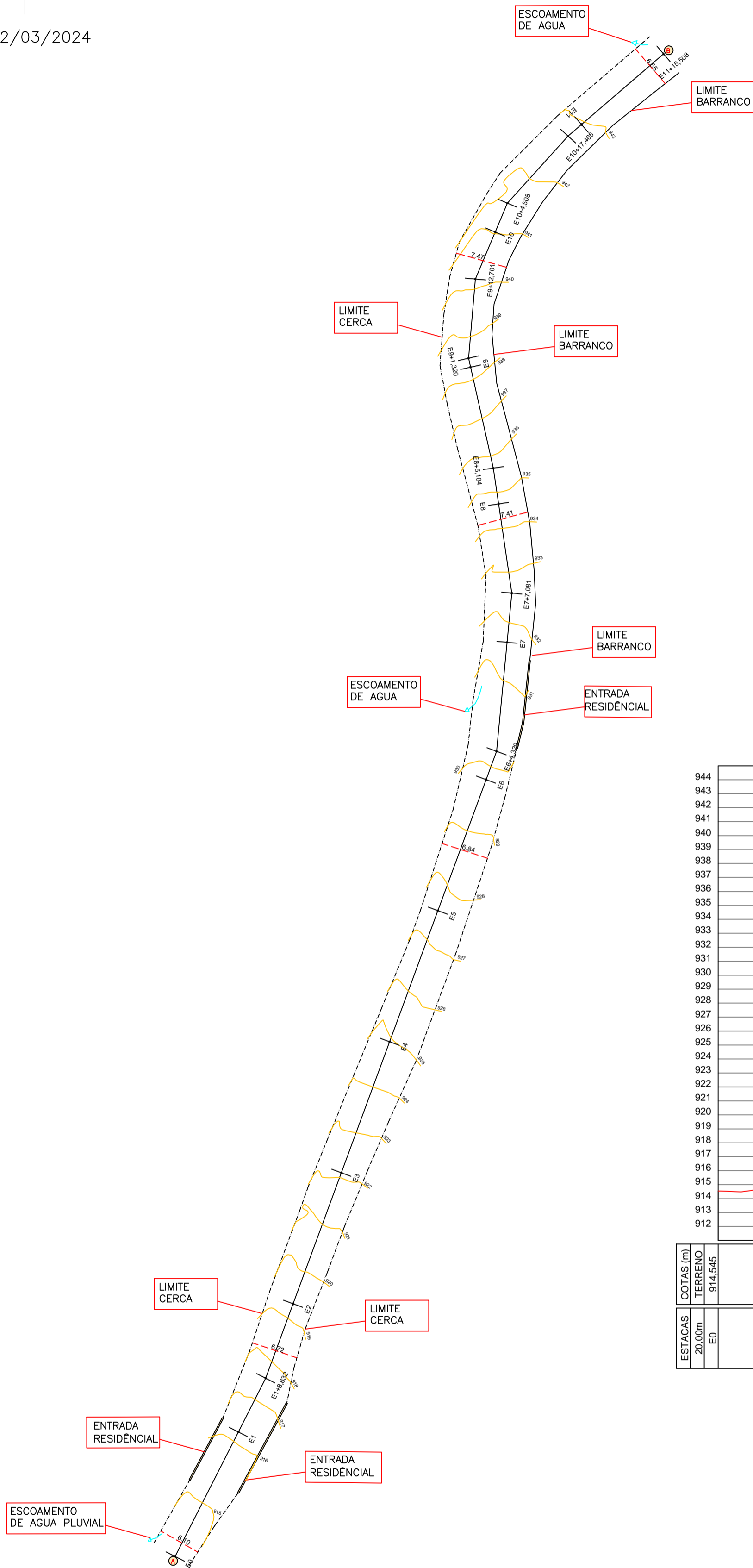


| NOTAS GERAIS | | | |
|---|---------|------------|-----------------|
| 1. O PROJETISTA NÃO SE RESPONSABILIZA POR EVENTUAIS ALTERAÇÕES DESTES PROJETOS DURANTE SUA EXECUÇÃO. QUALQUER MODIFICAÇÃO, O MESMO DEVE SER CONTACTADO. | | | |
| 2. ESTE PROJETO FOI BASEADO NO LAY-OUT E INFORMAÇÕES FORNECIDAS PELO RT OU PROPRIETÁRIO. | | | |
| 3. QUALQUER MODIFICAÇÃO OU DÚVIDA DEVERÁ SER IMEDIATAMENTE COMUNICADA POR ESCRITO AO PROJETISTA. | | | |
| 4. A COTA ENTRE ESTACAS É DE 25,0 METROS. | | | |
| R0 | Emissão | 25/09/2023 | Ana Paula Rizzi |
| | | | |
| | | | |
| | | | |
| | | | |
| | | | |

| | | | |
|--|--|-------------------|---------------------------------------|
| <p>PREFEITURA MUNICIPAL DE DIVINO/MG</p> <p>e-mail: convenios@divino.mg.gov.br</p> <p>Rua Marinho Carlos de Souza, nº 5 - Centro, Divino/MG.</p> | | | |
| <p>Oro</p> <p>CAÇAMENTO, REDE DE DRENAGEM PLUVIAL E SINALIZAÇÃO VIÁRIA</p> <p>Local: 01 - ESTRADA DE DIVINO PARA DISTRITO DE VILETES E COMU. SÃO JOÃO DO NORTE; 02 - ESTRADA DE DIVINO PARA SÃO PEDRO - TRECHO 01; 03 ESTRADA DE DIVINO PARA SÃO PEDRO - TRECHO 02 - ZONA RURAL DE DIVINO/MG.</p> | | | |
| Responsável Técnico | Ana Paula Rizzi Oliveira | Proprietário | MAURI VENTURA DO CARMO:19722176668 |
| Projeto | Calçamento e Rede de Drenagem Pluvial | Calçamento | Calçamento e Rede de Drenagem Pluvial |
| Conteúdo | Planta de Calçamento, Rede de Drenagem e Sinalização Viária. Corte Transversal da Pista e Detalhes | Plancha | 7 |
| ART | M0202042850229 | Escala | Indicada no Projeto |
| Desenho | Ana Paula Rizzi | CÓDIGO DO PROJETO | |

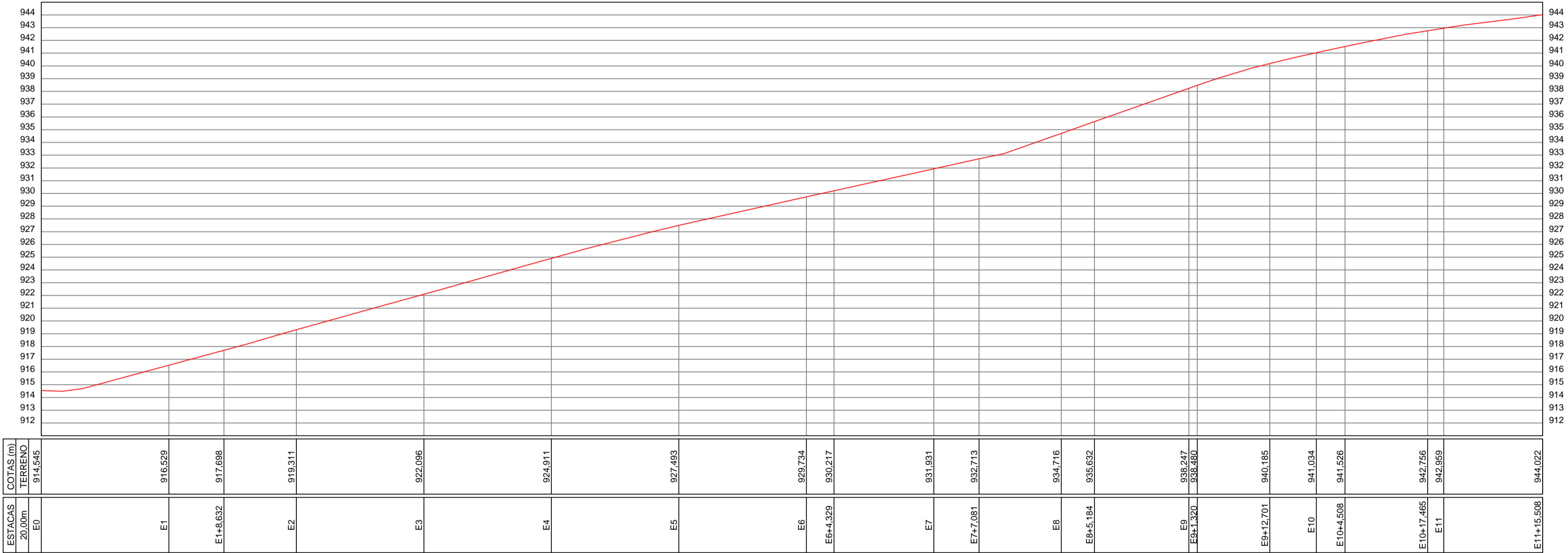


12/03/2024



Perfil Longitudinal A ~B - São Pedro Trecho 01

| | Coord. Norte | Coord. Este | Latitude | Longitude |
|---|--------------|-------------|-----------------|----------------|
| | (m) | (m) | | |
| A | 7.730.691,16 | 796.998,66 | 20°29'57,074" S | 42°9'09,256" W |
| B | 7.730.475,95 | 796.928,68 | 20°30'04,106" S | 42°9'11,540" W |



"Atestamos, sob as penas da lei, serem verdadeiras todas as informações apresentadas neste memorial e plantas anexas que acompanham o presente".

MAURI VENTURA DO CARMO:19722176668 Assinado de forma digital por MAURI VENTURA DO CARMO:19722176668
Dados: 2024.05.06 10:00:14 -03'00'

PROP: PREFEITURA MUNICIPAL DE DIVINO CNPJ: 18.114.272/0001-88

"Atesto, sob penas da Lei, que efetuei pessoalmente o Levantamento Planimétrico da área apresentada pelo proprietário do imóvel e que os valores corretos das coordenadas, Azimutes e das distâncias são os apresentados nesta oportunidade na Planta e presente Memorial Descritivo".

documento assinado digitalmente
SILVESTER PILER MARTINS
Estat: 18/03/2024 22:00:15 -03:00
Verifique em: <https://validar.br.gov.br/>



RESP.TEC: SILVESTER PILER MARTINS CRT-MG 1064727760-3

PROJETO PLANALTIMETRICO CADASTRAL ESTRADA VICINAL
SÃO PEDRO DE CIMA - TRECHO 01

PROCESSO: 118/23 Pasta 26

MUNICIPIO: Divino-MG


COMARCA: Divino-MG

SISTEMA DE COORDENADAS: SIRGAS 2000 / 23 S

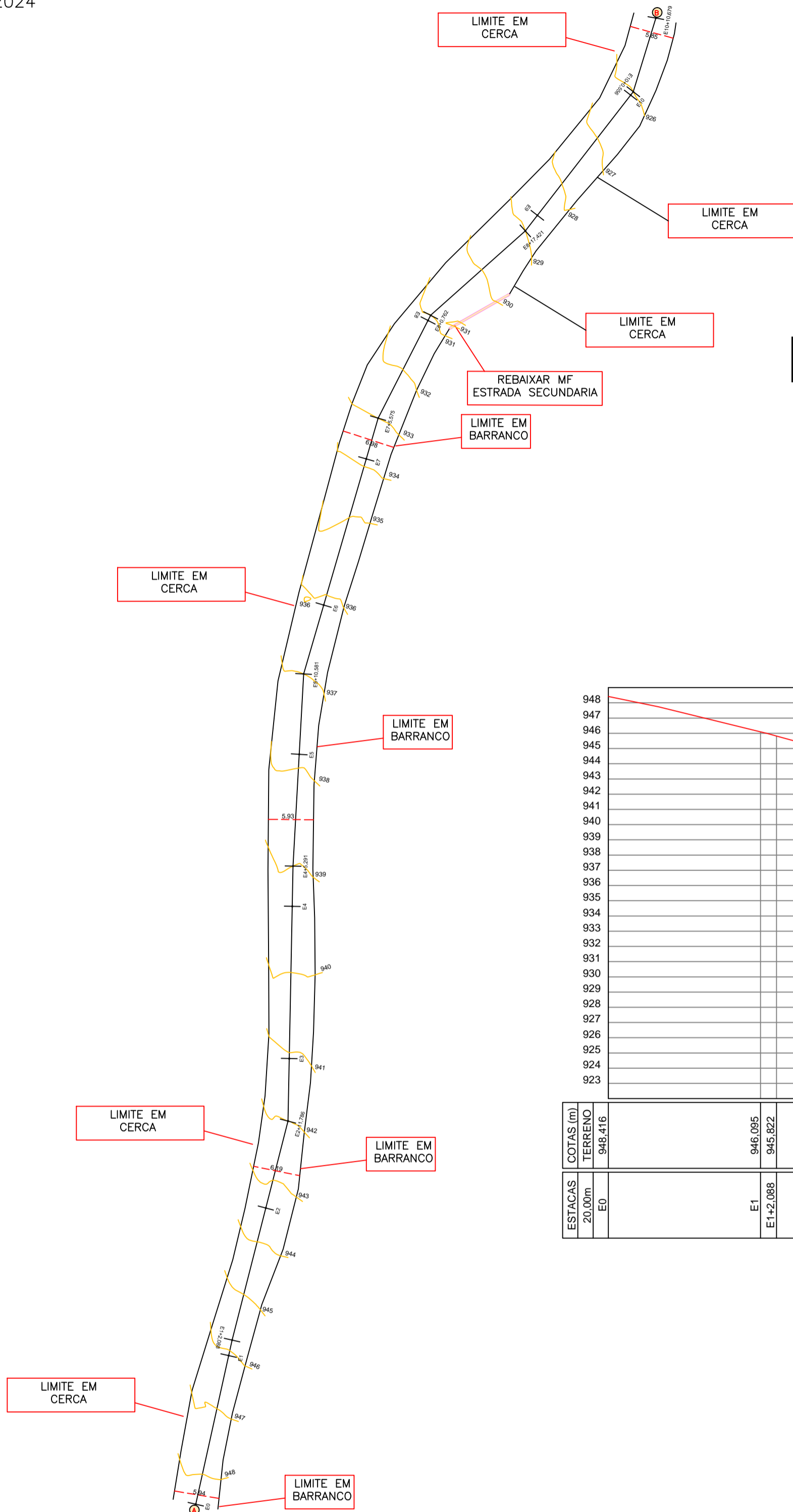
SERVIÇO: Levantamento Planimétrico

ÁREA: 1.413,05 m²

ESCALA: 1:500

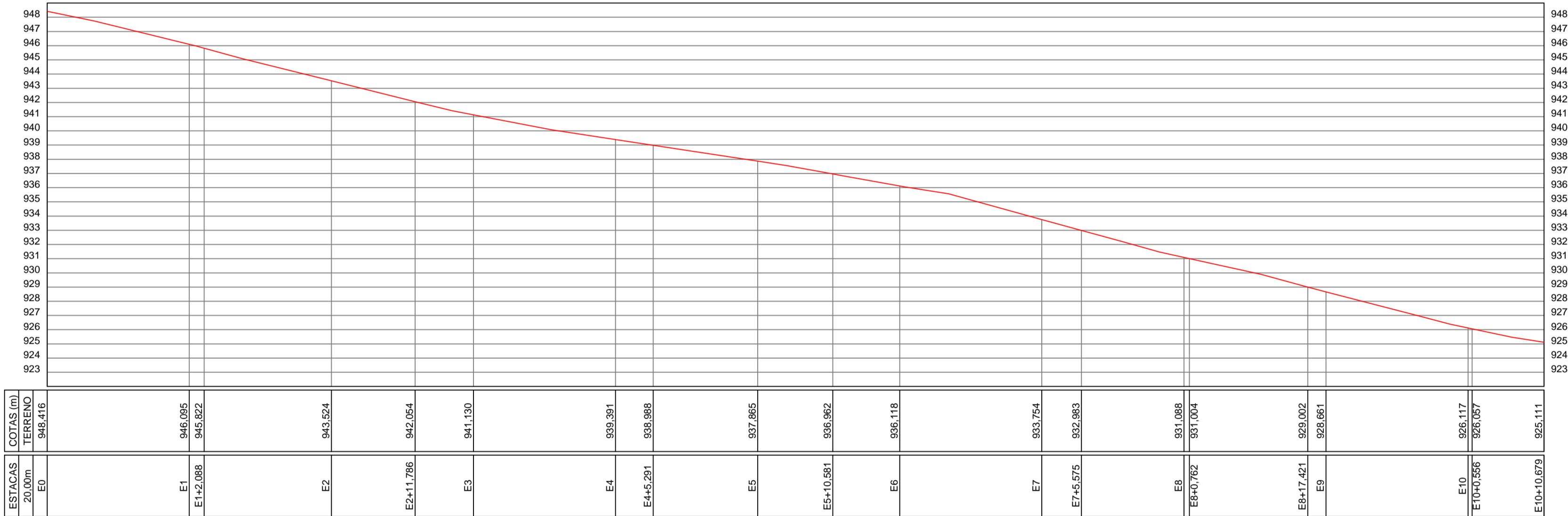


12/03/2024



Perfil Longitudinal A ~B - São Pedro Trecho 02

| | Coord. Norte | Coord. Este | Latitude | Longitude |
|---|--------------|-------------|-----------------|----------------|
| | (m) | (m) | | |
| A | 7.731.069,85 | 797.109,87 | 20°29'44,707" S | 42°9'05,649" W |
| B | 7.730.874,59 | 797.049,43 | 20°29'51,086" S | 42°9'07,616" W |



"Atestamos, sob as penas da lei, serem verdadeiras todas as informações apresentadas neste memorial e plantas anexos que acompanham o presente".

MAURI VENTURA DO CARMO:19722176668 Assinado de forma digital por MAURI VENTURA DO CARMO:19722176668
Dados: 2024.05.06 10:00:34 -03'00'

PROP: PREFEITURA MUNICIPAL DE DIVINO CNPJ: 18.114.272/0001-88

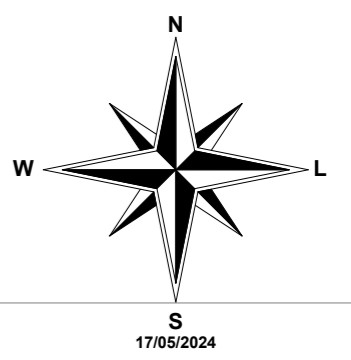
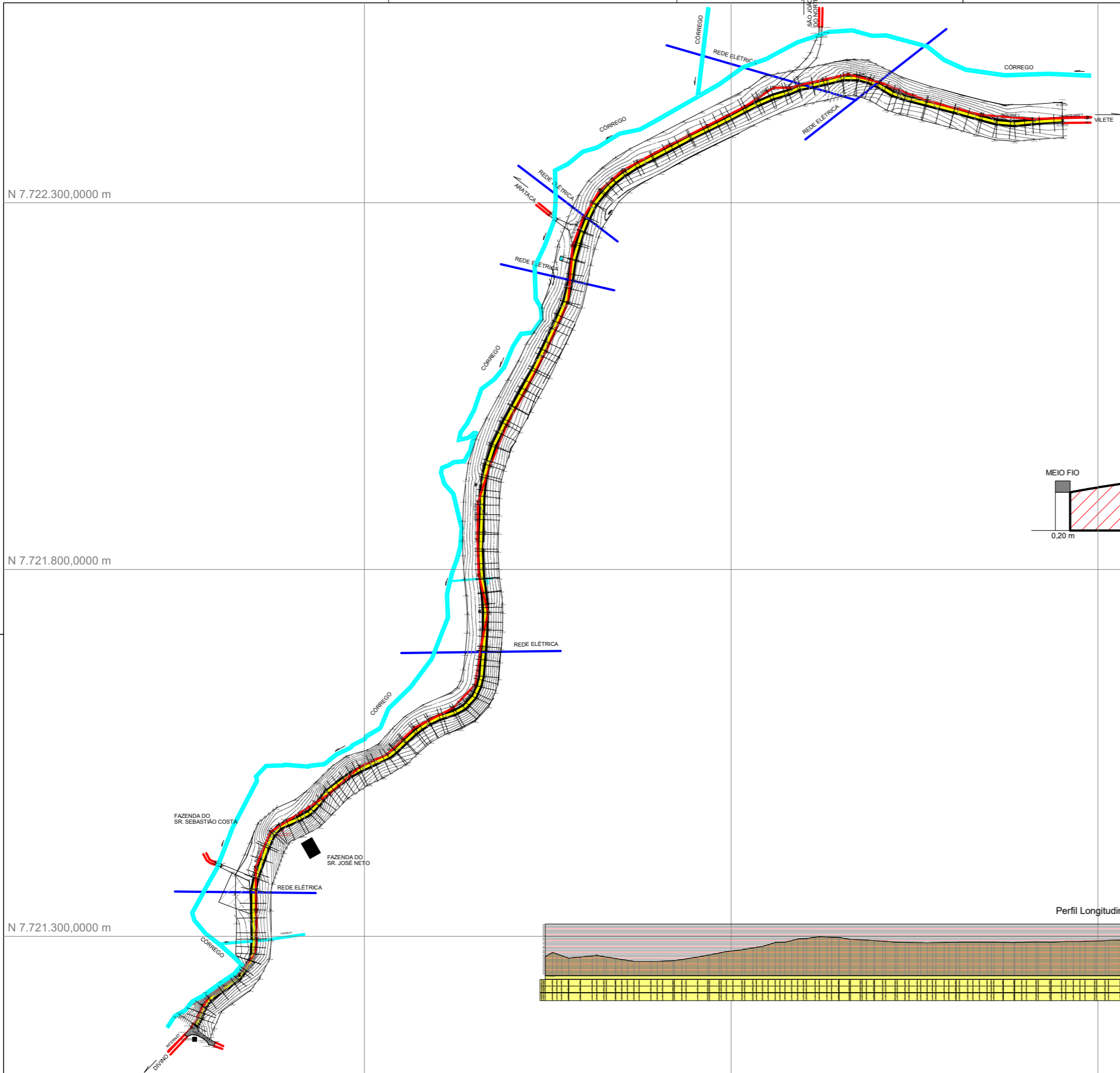
"Atesto, sob penas da Lei, que efetuei pessoalmente o Levantamento Planimétrico da área apresentada pelo proprietário do imóvel e que os valores corretos das coordenadas, Azimutes e das distâncias são os apresentados nesta oportunidade na Planta e presente Memorial Descritivo".

gov.br
SILVESTER PILER MARTINS
Data: 03/03/2024 22:38:03 -0300
Verifique em https://validar.sil.gov.br/

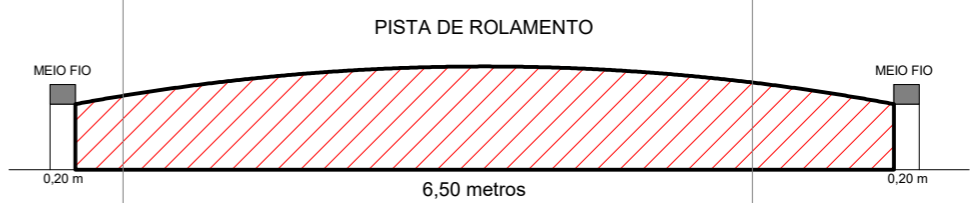
SP
TOPOGRAFIA
URBANA E RURAL
(32) 9 9935-3817

RESP.TEC: SILVESTER PILER MARTINS CRT-MG 1064727760-3

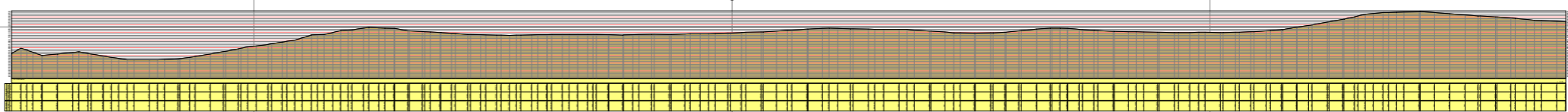
| | |
|---|---------------------------|
| PROJETO PLANALTIMETRICO CADASTRAL ESTRADA VICINAL | PROCESSO: 118/23 Pasta 26 |
| SÃO PEDRO DE CIMA - TRECHO 02 | MUNICIPIO: Divino-MG |
| | COMARCA: Divino-MG |
| SISTEMA DE COORDENADAS: SIRGAS 2000 / 23 S | ÁREA: 1.800,00 m² |
| SERVÇO: Levantamento Planimétrico | ESCALA: 1:500 |



SEÇÃO TRANSVERSAL DA ESTRADA DOS VILETES



Perfil Longitudinal - Estrada dos Viletes



N 7.722.300,0000 m

N 7.721.800,0000 m

N 7.721.300,0000 m

E 799.800,0000 m

E 800.300,0000 m

E 800.800,0000 m

N 7.721.300,0000 m

| | | |
|---|--|--|
| Título: Levantamento Planialtimétrico Cadastral | | Folha: 01 |
| Objetivo: Calçamento | | |
| Município: Divino - Minas Gerais | | |
| Proprietários: Prefeitura Municipal de Divino | | |
| Imóvel: Estrada Municipal dos Viletes | | |
| Extensão: 2.031,41 metros | Escala: 1 / 3000 | Data: 10/01/2023 |
| Proprietários: MAURI VENTURA DO CARMO:19722176668 | Assinado de forma digital por MAURI VENTURA DO CARMO:19722176668 Dados: 2024.05.20 08:37:33 -03'00' | Resp. Técnico: SERGIO MURILO ALMEIDA CAMPOS:69891672620 Assinado digitalmente por SERGIO MURILO ALMEIDA CAMPOS:69891672620 Data: 2024.05.20 08:18:15 -03'00' |
| Prefeitura Municipal de Divino | | Sergio Murilo Almeida Campos CREAMG 118.808/D |